

UCHWAŁA NR
RADY GMINY GRABICA

z dnia 2023 r.

**w sprawie uchwalenia miejscowego planu zagospodarowania przestrzennego dla działki nr 71/1
położonej w obrębie Kafar w gminie Grabica.**

Na podstawie art. 20 ust. 1 ustawy z dnia 27 marca 2003 r. o planowaniu i zagospodarowaniu przestrzennym (t.j. Dz. U. z 2023 r. poz. 977) oraz na podstawie art. 18 ust. 2 pkt 5 ustawy z dnia 8 marca 1990 r. o samorządzie gminnym (Dz. U. z 2023 r. poz. 40, poz. 572), oraz w związku z uchwałą Nr XXXVIII/275/2022 Rady Gminy Grabica z dnia 29 listopada 2022 r. w sprawie przystąpienia do sporządzenia miejscowego planu zagospodarowania przestrzennego dla działki nr 71/1 położonej w obrębie Kafar w gminie Grabica, uchwała się, co następuje:

Rozdział 1.
Zakres obowiązywania planu

§ 1. 1. Uchwała się miejscowy plan zagospodarowania przestrzennego dla działki nr 71/1 położonej w obrębie Kafar w gminie Grabica, zwany dalej „planem”, składający się z:

- 1) części tekstowej stanowiącej treść uchwały;
- 2) rysunku planu, w skali 1 : 1 000, stanowiącym załącznik graficzny nr 1 do uchwały;
- 3) rozstrzygnięcia o sposobie rozpatrzenia uwag wniesionych do projektu planu w okresie wyłożenia do publicznego wglądu, stanowiącego załącznik nr 2 do uchwały;
- 4) rozstrzygnięcia o sposobie realizacji, zapisanych w planie, inwestycji z zakresu infrastruktury technicznej, które należą do zadań własnych gminy, oraz zasadach ich finansowania, stanowiącego załącznik nr 3 do uchwały;
- 5) dane przestrzenne miejscowego planu zagospodarowania przestrzennego, zapisane w postaci elektronicznej, stanowiące załącznik nr 4 do uchwały.

2. Granice obszaru objęto planem, o którym mowa w ust. 1, wskazano na rysunku planu, stanowiącym załącznik nr 1 do niniejszej Uchwały, zgodnie z granicami określonymi na załączniku graficznym do Uchwały Nr XXXVIII/275/2022 Rady Gminy Grabica z dnia 29 listopada 2022 r. w sprawie przystąpienia do sporządzenia miejscowego planu zagospodarowania przestrzennego dla działki nr 71/1 położonej w obrębie Kafar w gminie Grabica.

§ 2. 1. Ilekroć w uchwale jest mowa o:

- 1) **uchwale** - należy przez to rozumieć niniejszą uchwałę Rady Gminy Grabica, o ile z treści przepisu nie wynika inaczej;
- 2) **przepisach odrębnych** - należy przez to rozumieć przepisy ustaw wraz z aktami wykonawczymi;
- 3) **obszarze** - należy przez to rozumieć obszar objęty planem w granicach przedstawionych na rysunku planu;
- 4) **teren** – należy przez to rozumieć fragment obszaru objętego planem o określonym przeznaczeniu i określonych zasadach zagospodarowania wydzielony na rysunku planu liniami rozgraniczającymi, oznaczony kolejnym numerem i odpowiednim symbolem literowym;
- 5) **rysunku planu** – należy przez to rozumieć opracowanie graficzne sporządzone na urzędowej kopii mapy zasadniczej, pochodzącej z państwowego zasobu geodezyjnego i kartograficznego w skali 1:1000;
- 6) **linii rozgraniczającej** – należy przez to rozumieć oznaczoną na rysunku planu linię wyznaczającą tereny o różnym przeznaczeniu lub różnych zasadach zagospodarowania;
- 7) **nieprzekraczalnej linii zabudowy** - należy przez to rozumieć linię, oznaczoną na rysunku planu, określającą najmniejszą dopuszczalną odległość lokalizowania budynków oraz wiat od linii rozgraniczających, bez prawa przekraczania tej linii; zakaz przekraczania linii nie dotyczy okapów na odległość nie większą niż 1m,
- 8) **udziale powierzchni biologicznie czynnej** – należy przez to rozumieć wskaźnik wyrażony procentowo jako stosunek powierzchni terenu biologicznie czynnego do całkowitej powierzchni działki;

2. Pojęcia i określenia użyte w ustaleniach planu, a niezdefiniowane w ust. 1 należy rozumieć zgodnie z obowiązującymi przepisami prawa.

Rozdział 2.

Ustalenia ogólne dla całego obszaru

§ 3. 1. Następujące oznaczenia graficzne na rysunku planu są obowiązującymi ustaleniami planu:

- 1) granice obszaru objętego planem;
- 2) linie rozgraniczające tereny o różnym przeznaczeniu lub różnych zasadach zagospodarowania;
- 3) nieprzekraczalna linia zabudowy;
- 4) teren usług, oznaczony na rysunku planu symbolem U.

2. Pozostałe oznaczenia graficzne na rysunkach planu, nie wymienione w ust. 1, są oznaczeniami informacyjnymi.

§ 4. W zakresie zasad ochrony środowiska, przyrody i krajobrazu:

- 1) zakazuje się lokalizacji przedsięwzięć mogących zawsze znacząco oddziaływać na środowisko, określonych w przepisach odrębnych z zakresu ochrony środowiska;
- 2) zakazuje się lokalizacji przedsięwzięć mogących potencjalnie znacząco oddziaływać na środowisko, określonych w przepisach odrębnych z zakresu ochrony środowiska, za wyjątkiem inwestycji celu publicznego;
- 3) ustala się ochronę wód powierzchniowych i podziemnych poprzez:
 - a) odprowadzanie ścieków zgodnie z ustaleniami §11,
 - b) odprowadzanie wód opadowych i roztopowych zgodnie z ustaleniami §11;
- 4) ustala się ochronę powierzchni ziemi poprzez gospodarowanie odpadami zgodnie z przepisami odrębnymi;
- 5) ustala się możliwość realizacji obiektów infrastruktury telekomunikacyjnej wyłącznie o nieznacznym oddziaływaniu w rozumieniu przepisów odrębnych z zakresu rozwoju usług i sieci telekomunikacyjnych;
- 6) nakaz stosowania rozwiązań technicznych, technologicznych i organizacyjnych zapewniających zachowanie standardów jakości środowiska określonych w przepisach odrębnych dotyczących ochrony środowiska;
- 7) wody opadowe i roztopowe z utwardzonych nawierzchni dróg wewnętrznych, parkingów i innych nawierzchni zanieczyszczonych, a także ścieki, przed odprowadzeniem do odbiornika, muszą spełniać wymagania określone w przepisach odrębnych;
- 8) ustala się obowiązek zachowania poziomu hałasu w środowisku określony w obowiązujących przepisach o ochronie środowiska jak dla terenów rekreacyjno – wypoczynkowych;

§ 5. W zakresie zasad ochrony i kształtowania ładu przestrzennego nie ustala się sposobu i terminu tymczasowego zagospodarowania, urządzania i użytkowania terenów.

§ 6. Na obszarze objętym opracowaniem nie ustala się wymagań w zakresie zasad ochrony dziedzictwa kulturowego i zabytków, w tym krajobrazów kulturowych oraz dóbr kultury współczesnej.

§ 7. Na obszarze objętym opracowaniem nie ustala się wymagań wynikających z potrzeb kształtowania przestrzeni publicznych.

§ 8. Szczegółowe zasady i warunki scalania i podziałów nieruchomości objętych planem miejscowym.

- 1) w planie nie wyznacza się granic obszarów określonych w przepisach odrębnych, wymagających obowiązkowego przeprowadzenia scaleń i podziałów nieruchomości;
- 2) ze względu na strukturę własności i przeznaczenie terenu odstępuje się od ustalenia zasad scaleń i podziałów nieruchomości;

§ 9. Granice i sposoby zagospodarowania terenów lub obiektów podlegających ochronie, ustalonych na podstawie odrębnych przepisów, w tym terenów górniczych, a także narażonych na niebezpieczeństwo powodzi oraz zagrożonych osuwaniem się mas ziemnych:

- 1) obszar objęty planem nie leży na terenach górniczych, wobec czego plan nie nakłada wymagań w tym zakresie;
- 2) na obszarze objętym planem nie występują zjawiska związane z osuwaniem się mas ziemnych, wobec czego plan nie nakłada wymagań w tym zakresie;
- 3) na obszarze objętym planem nie występują krajobrazy priorytetowe określane według przepisów odrębnych;

4) obszar opracowania planu położony jest w granicach udokumentowanego Głównego Zbiornika Wód Podziemnych Nr 401 Niecka Łódzka; obowiązuje zagospodarowanie terenów, zgodnie z wymogami przepisów odrębnych z zakresu prawa geologicznego i prawa wodnego.

§ 10. W zakresie zasad modernizacji, rozbudowy i budowy systemów komunikacji oraz zasad obsługi komunikacyjnej terenu ustala się, obsługę komunikacyjną terenu z istniejącej drogi publicznej i dróg wewnętrznych nieobjętych opracowaniem.

§ 11. W zakresie zasad modernizacji, rozbudowy i budowy systemów infrastruktury technicznej ustala się:

- 1) w zakresie uzbrojenia terenu:
 - a) ustala się możliwość budowy urządzeń infrastruktury technicznej z możliwością przebudowy lub rozbudowy,
 - b) dopuszcza się dokonywanie podziałów działek na potrzeby lokalizacji infrastruktury technicznej;
- 2) w zakresie zaopatrzenia w wodę ustala się zaopatrzenie w wodę z istniejącej i projektowanej sieci wodociągowej,
- 3) w zakresie odprowadzania ścieków ustala się:
 - a) odprowadzanie ścieków do sieci kanalizacji sanitarnej,
 - b) dopuszcza się stosowanie indywidualnych, rozwiązań zgodnych z przepisami odrębnymi;
- 4) w zakresie odprowadzania wód opadowych i roztopowych:
 - a) obowiązuje maksymalne zagospodarowanie wód opadowych w granicach działki przez naturalną i wymuszoną retencję; przy projektowaniu wewnętrznej sieci kanalizacji deszczowej należy uwzględnić potrzebę i możliwości zatrzymania wód opadowych w miejscu opadu i maksymalne spowolnienia ich odprowadzania do zbiorników,
 - b) dopuszcza się odprowadzenie wód opadowych i roztopowych poprzez systemy kanalizacji deszczowej, w tym systemy zbiorcze;
- 5) w zakresie zaopatrzenia w energię elektryczną i systemu elektroenergetycznego:
 - a) ustala się zaopatrzenie w energię elektryczną z sieci elektroenergetycznej na warunkach określonych w przepisach odrębnych,
 - b) dopuszcza się wytwarzanie energii elektrycznej z odnawialnych źródeł energii zgodnie z ustaleniami pkt 8,
 - c) dla linii elektroenergetycznych ustala się obowiązek realizacji wyłącznie jako podziemnych linii kablowych;
- 6) w zakresie zaopatrzenia w energię ciepłą ustala się:
 - a) zaopatrzenie w energię ciepłą ze źródeł indywidualnych,
 - b) zakaz stosowania indywidualnych źródeł zaopatrzenia w ciepło powodujących emisję spalin przekraczających dopuszczalne normy;
- 7) w zakresie zaopatrzenia w gaz ustala się możliwość budowy sieci gazowych średniego i niskiego ciśnienia;
- 8) w zakresie wykorzystania odnawialnych źródeł energii na obszarze objętym planem:
 - a) nie dopuszcza się lokalizacji urządzeń wytwarzających energię z odnawialnych źródeł energii o mocy przekraczającej 100kW,
 - b) dopuszcza się realizację instalacji odnawialnych źródeł energii wykorzystujących wyłącznie energię promieniowania słonecznego, energię aerotermalną i energię geotermalną, w rozumieniu przepisów odrębnych;
- 9) w zakresie gospodarki odpadami nakazuje się usuwanie odpadów w oparciu o gminny system gospodarowania odpadami;
- 10) ustala się obowiązek zachowania funkcjonalności urządzeń służących regulacji i utrzymywaniu wód oraz urządzeń melioracyjnych, z możliwością ich przebudowy.

§ 12. W zakresie wymogów zapewnienia bezpieczeństwa i obronności państwa ustala się:

- 1) obowiązek dostosowania do działań w sytuacjach szczególnych zagrożeń zgodnie z wymaganiami przepisów odrębnych z zakresu obronności państwa:
 - a) sieci i urządzeń zaopatrzenia w wodę,
 - b) sieci i urządzeń telekomunikacyjnych.

§ 13. Ustala się następującą wysokość jednorazowej opłaty określoną w stosunku procentowym do wzrostu wartości nieruchomości - renta planistyczna, która wynosi 10%.

Rozdział 3. **Ustalenia szczegółowe dla poszczególnych terenów**

§ 14. 1. Wyznacza się teren oznaczony na rysunku planu symbolem **1U**, dla którego ustala się:

- 1) przeznaczenie podstawowe – teren usług z wykluczeniem usług handlu, usług handlu wielkopowierzchniowego, usług rzemieślniczych, usług nauki, kultu religijnego i usług bezpieczeństwa i porządku publicznego,
- 2) przeznaczenie uzupełniające – garaże, budynki gospodarcze, sieci i urządzenia infrastruktury technicznej, wiaty, drogi wewnętrzne, miejsca postojowe i budowle związane z przeznaczeniem podstawowym.

2. Zasady ochrony i kształtowania ładu przestrzennego:

- 1) w zakresie przeznaczenia terenów zakazuje się lokalizacji parkingów, garaży i zespołów garaży jako jedyne sposobu zagospodarowania działki budowlanej;
- 2) nie dopuszcza się sytuowania budynków i wiat w odległości 1,5 m od granicy lub bezpośrednio przy granicy z sąsiednimi działkami budowlanymi;

3. Zasady kształtowania zabudowy oraz wskaźniki zagospodarowania terenu:

- 1) ustala się wskaźnik intensywności zabudowy: od 0,01 do 0,8;
- 2) ustala się maksymalny wskaźnik powierzchni zabudowy w stosunku do powierzchni działki budowlanej: 40%;
- 3) ustala się minimalny udział powierzchni biologicznie czynnej w odniesieniu do powierzchni działki budowlanej: 25%;
- 4) wysokość zabudowy:
 - a) do 10,0 m dla budynków i wiat,
 - b) do 8,0 m dla budowli;
- 5) obowiązuje zapewnienie odpowiedniej ilości miejsc do parkowania (mp) w ramach działki budowlanej nie mniejszej niż:
 - a) 1 mp na każde rozpoczęte 70 m² powierzchni użytkowej funkcji usługowej,
 - b) minimum 1 miejsce przeznaczone na parkowanie pojazdów zaopatrzonych w kartę parkingową;
- 6) w zakresie geometrii dachów obowiązuje realizacja dachów jednospadowych, dwuspadowych, wielospadowych o kącie nachylenia połaci do 45°, w tym dachów płaskich,
- 7) ustala się pokrycie głównych połaci dachów budynków związanych z przeznaczeniem podstawowym o dachach jednospadowych, dwuspadowych, wielospadowych dachówką, blachodachówką lub blachą;
- 8) dla budynków związanych z przeznaczeniem podstawowym zakaz stosowania jako okładzin elewacyjnych:
 - a) blach trapezowych, falistych,
 - b) płytek ceramicznych,
 - c) okładzin z drewna i tworzyw sztucznych na powierzchni przekraczającej 30% danej elewacji.

Rozdział 4. **Ustalenia końcowe**

§ 15. Wykonanie uchwały powierza się Wójtowi Gminy Grabica.

§ 16. Uchwała wchodzi w życie po upływie 14 dni od dnia ogłoszenia w Dzienniku Urzędowym Województwa Łódzkiego.

Przewodniczący Rady Gminy Grabica
Dariusz Kalisiak

Załącznik Nr 2
do uchwały Nr/...../23
Rady Gminy Grabica
z dnia ____ ____ 2023r.

Rozstrzygnięcie o sposobie rozpatrzenia nieuwzględnionych uwag złożonych do projektu miejscowego planu wyłożonego do publicznego wglądu.

Na podstawie art.20 ust.1. ustawy dnia 27 marca 2003r. o planowaniu i zagospodarowaniu przestrzennym (Dz.U. z 2022r. poz.503 ze zm.) Rada Gminy Grabica stwierdza:

- § 1. 1. Projekt miejscowego planu zagospodarowania przestrzennego dla działki nr 71/1 położonej w obrębie Kafar w gminie Grabica został wyłożony do publicznego wglądu w dniach _____ 2023 roku. Termin składania uwag minął _____ 2023 r.
2. W wyznaczonym w ogłoszeniu terminie wnoszenia uwag dotyczących projektu planu miejscowego nie wypłynęły uwagi.

Przewodniczący Rady Gminy Grabica
Dariusz Kalisiak

Załącznik Nr 3
do uchwały Nr/...../23
Rady Gminy Grabica
z dnia ____ ____ 2023r.

Rozstrzygnięcie o sposobie realizacji, zapisanych w planie inwestycji z zakresu infrastruktury technicznej, które należą do zadań własnych gminy, oraz zasadach ich finansowania.

Po wejściu w życie miejscowego planu zagospodarowania przestrzennego dla działki nr 71/1 położonej w obrębie Kafar w gminie Grabica, nie przewiduje się realizacji inwestycji z zakresu infrastruktury technicznej należących do zadań własnych gminy i służącej zaspokojeniu zbiorowych potrzeb użytkowników terenu objętego planem.

Przewodniczący Rady Gminy Grabica
Dariusz Kalisiak

Załącznik Nr 4
do uchwały Nr/...../23
Rady Gminy Grabica
z dnia ____ ____ 2023r.

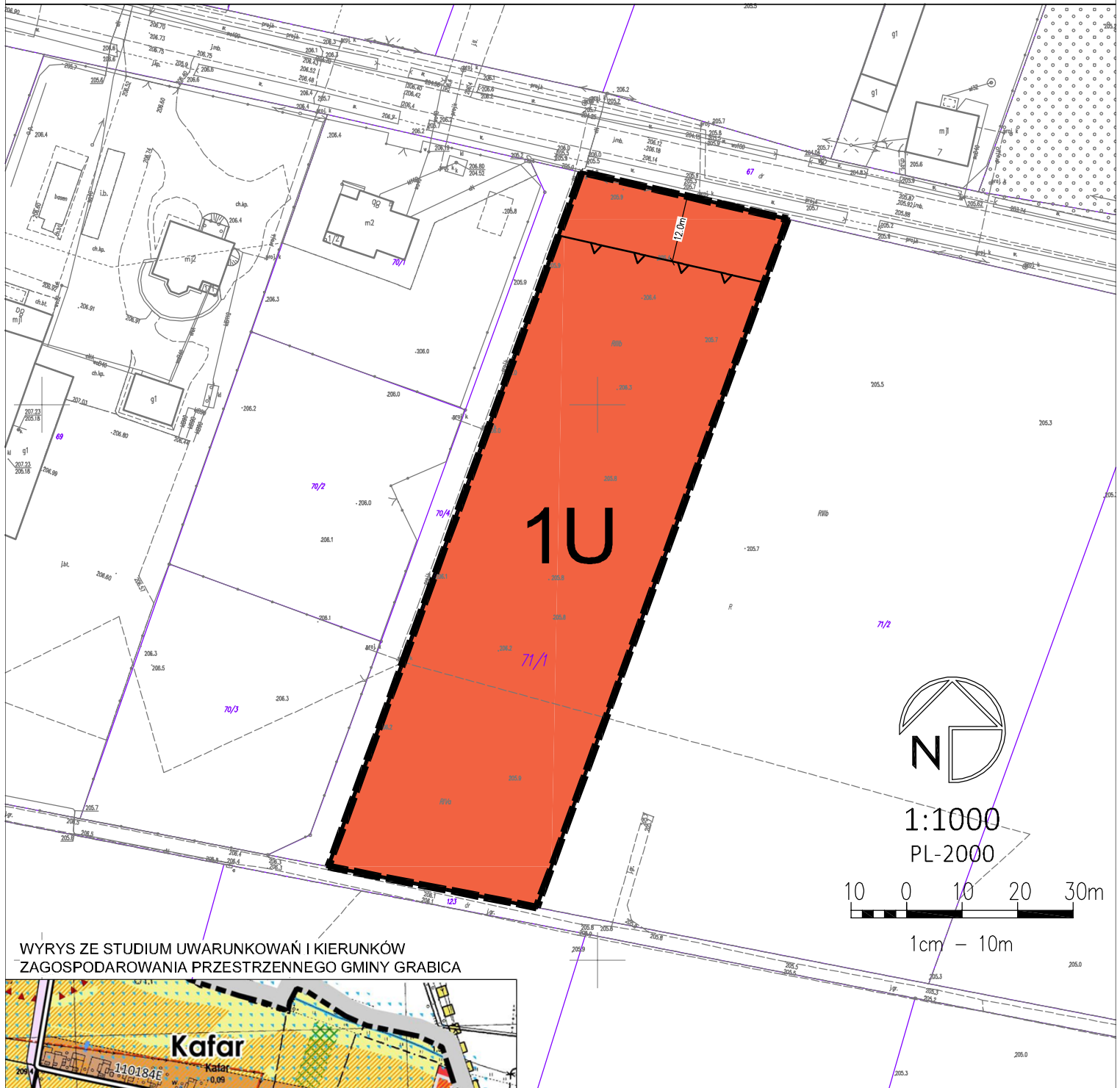
Dane przestrzenne miejscowego planu zagospodarowania przestrzennego dla działki nr 71/1 położonej w obrębie Kafar w gminie Grabica.

Przewodniczący Rady Gminy Grabica
Dariusz Kalisiak

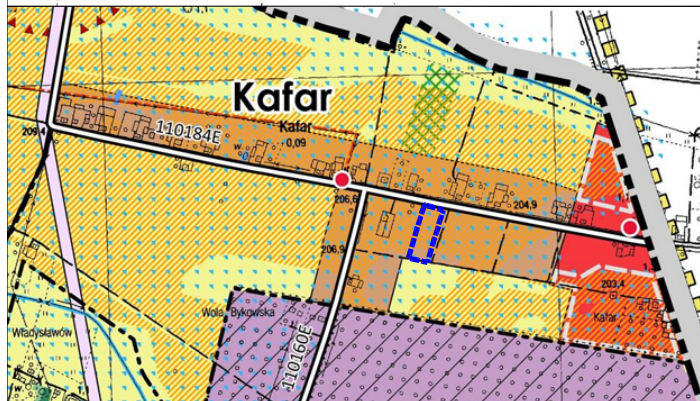
MIEJSCOWY PLAN ZAGOSPODAROWANIA PRZESTRZENNEGO DLA DZIAŁKI NR 71/1 POŁOŻONEJ W OBRĘBIE KAFAR W GMINIE GRABICA

ZAŁĄCZNIK NR 1
DO UCHWAŁY NR _____ RADY GMINY GRABICA

ETAP:
PROJEKT PLANU DO WYŁOŻENIA
DO PUBLICZNEGO WGLĄDU







WYRYS ZE STUDIUM UWARUNKOWAŃ I KIERUNKÓW
ZAGOSPODAROWANIA PRZESTRZENNEGO GMINY GRABICA



OPACZOWANIE NA MAPIE ZASADNICZEJ W POSTACI WEKTOROWEJ NA PODSTAWIE LICENCJI GBR.6642.2.3336.2022_1010_P WYDANEJ PRZEZ POWIAT PIOTRKOWSKI

LEGENDA

OZNACZENIA OBOWIĄZUJĄCE

-  GRANICE OBSZARU OBJĘTEGO PLANEM
-  LINIE ROZGRANICZAJĄCE TERENY O RÓŻNYM PRZEZNACZENIU
LUB RÓŻNYCH ZASADACH ZAGOSPODAROWANIA
-  NIEPRZEKACZALNA LINIA ZABUDOWY
-  TEREN USŁUG

OZNACZENIA INFORMACYJNE

-  GRANICE I NUMERY DZIAŁEK EWIDENCYJNYCH

[I] OBSZARY ROLNICZEJ PRZESTRZENI PRODUKCYJNEJ (RPP)

-  TERENY GRUNTÓW CHRONIONYCH
KLAS BONITACYJNYCH (II-III)
-  TERENY GRUNTÓW ROLNYCH POZOSTAŁYCH
KLAS BONITACYJNYCH
-  TERENY ZABUDOWY ZAGRODOWEJ I MIESZKANIOWEJ JEDNORODZINNEJ
-  GRANICA TERENU OBJĘTEGO PLANEM MIEJSCOWYM