




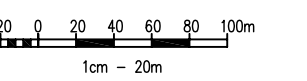
MIEJSCOWY PLAN ZAGOSPODAROWANIA PRZESTRZENNEGO DLA OBSZARÓW POŁOŻONYCH W MIEJSCOWOŚCIACH: PAPIEŻE, DOŁY BRZESKIE ORAZ BRZOZA W GMINIE GRABICA - OBSZAR III - BRZOZA

ZAŁĄCZNIK NR 3
DO UCHWAŁY NR _____ RADY GMINY GRABICA

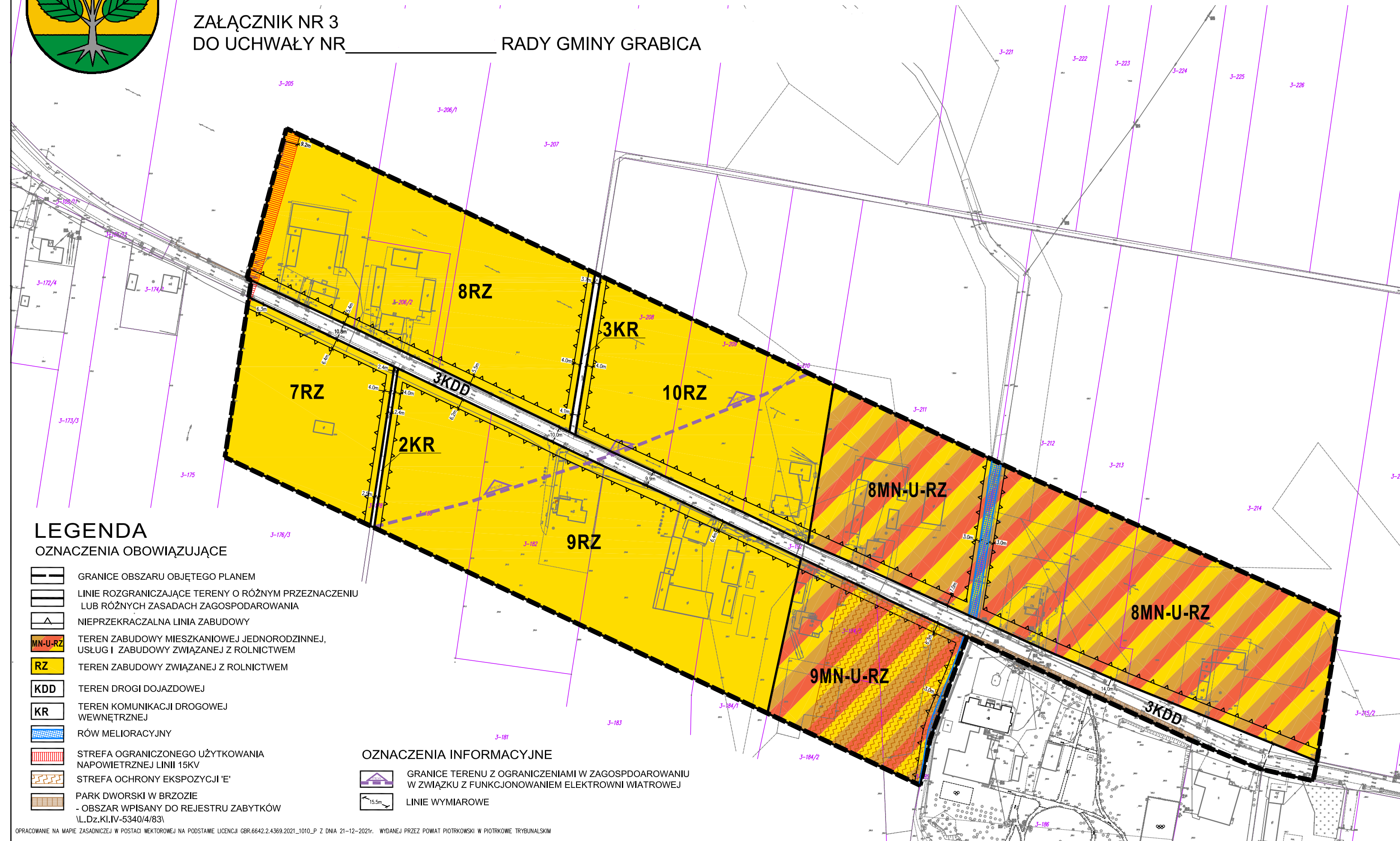
ETAP:
DO WYŁOŻENIA DO PUBLICZNEGO WGLĄDU



PL-2000



1:2000



LEGENDA OZNACZENIA OBOWIĄZUJĄCE

- GRANICE OBSZARU OBJĘTEGO PLANEM
- LINIE ROZGRANICZAJĄCE TERENY O RÓŻNYM PRZEZNACZENIU LUB RÓŻNYCH ZASADACH ZAGOSPODAROWANIA
- NIEPRZEKRACZALNA LINIA ZABUDOWY
- MN-U-RZ TEREN ZABUDOWY MIESZKANIOWEJ JEDNORODZINNEJ, USŁUG I ZABUDOWY ZWIĄZANEJ Z ROLNICTWEM
- RZ TEREN ZABUDOWY ZWIĄZANEJ Z ROLNICTWEM
- KDD TEREN DROGI DOJAZDOWEJ
- KR TEREN KOMUNIKACJI DROGOWEJ WEWNĘTRZNEJ
- RÓW MELIORACYJNY
- STREFA OGRANICZONEGO UŻYTKOWANIA NAPONIETRZNEJ LINII 15KV
- STREFA OCHRONY EKSPOZYCJI 'E'
- PARK DWORSKI W BRZOZIE - OBSZAR WPISANY DO REJESTRU ZABYTKÓW (L.Dz.K.I.V-5340/4/B3)

OZNACZENIA INFORMACYJNE

- GRANICE TERENU Z OGRANICZENIAMI W ZAGOSPODAROWANIU W ZWIĄZKU Z FUNKCJONOWANIEM ELEKTROWNI WIATROWEJ
- LINIE WYMIAROWE

WYRYS ZE STUDIUM UWARUNKOWAŃ I KIERUNKÓW ZAGOSPODAROWANIA PRZESTRZENNEGO GMINY GRABICA



- GRANICA TERENU OBJĘTEGO PLANEM MIEJSCOWYM
- [1] OBSZARY ZABUDOWY WG DOMINUJĄCEJ FUNKCJI ZAGOSPODAROWANIA
- TERENY ZABUDOWY ZAGRODOWEJ I MIESZKANIOWEJ JEDNORODZINNEJ
- [1] OBSZARY ROLNICZEJ PRZESTRZENI PRODUKCYJNEJ (RPP)
- TERENY GRUNTÓW CHRONIONYCH KLAS BONITACYJNYCH (II-III)
- TERENY GRUNTÓW ROLNYCH POZOSTAŁYCH KLAS BONITACYJNYCH
- TERENY UŻYTKÓW ZIELONYCH
- ZADRZEWIEŃ I ZAKRZEWIEŃ
- GRANICA MINIMALNEJ ODLEGŁOŚCI, W KTÓREJ MOGĄ BYĆ LOKALIZOWANE I BUDOWANE NOWE BUDYNKI MIESZKALNE ALBO BUDYNKI O FUNKCJI MIESZKANIOWA W SKŁAD KTÓREJ WCHODZI FUNKCJA MIESZKANIOWA OD ELEKTROWNI WIATROWEJ, ZGODNIE Z PRZEPISAMI USTAWY Z DNIA 20 MAJA 2016 R. O INWESTYCJACH W ZAKRESIE ELEKTROWNI WIATROWYCH
- OBSZARY ZMELIOROWANE
- GRANICA STREFY OBSERWACJI ARCHEOLOGICZNEJ
- NAPOWIETRZNE LINIE ELEKTROENERGETYCZNE 15 kV
- ŚREDNIEGO NAPIĘCIA SN 15 KV